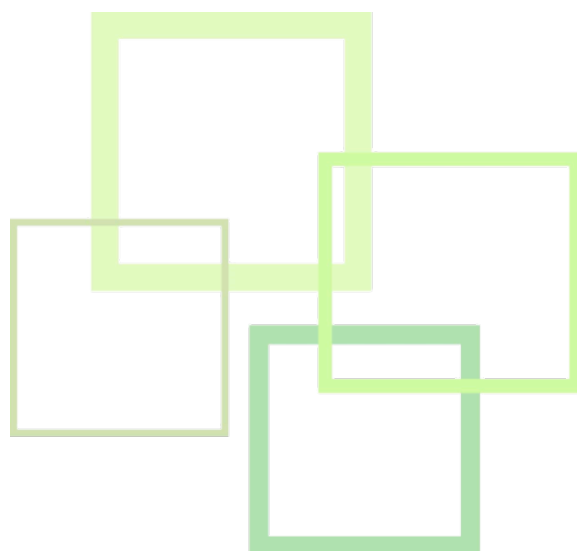


REGULAČNÍ PLÁN
PANENSKÉ BŘEŽANY
RP 3



ODŮVODNĚNÍ

PŘÍLOHA Č. 1

PŘEDBĚŽNÉ PROVĚŘENÍ DOPRAVNÍHO ŘEŠENÍ AREÁLU

OBJEDNATEL:

AREA BŘEŽANY s.r.o.,
Za Karlínským přístavem 699/18,
Karlín, 18600 Praha 8

POŘIZOVATEL:

Obecní úřad Panenské Břežany
Hlavní 17, Panenské Břežany, 250 70
Zastoupený Ing. Renatou Perglerovou

ZPRACOVATEL:

Ing. Václav Jetel, Ph.D.
autorizovaný architekt pro územní plánování – ČKA 3541
Trojská 365/145, 17100 Praha 7
vaclavjetel@seznam.cz

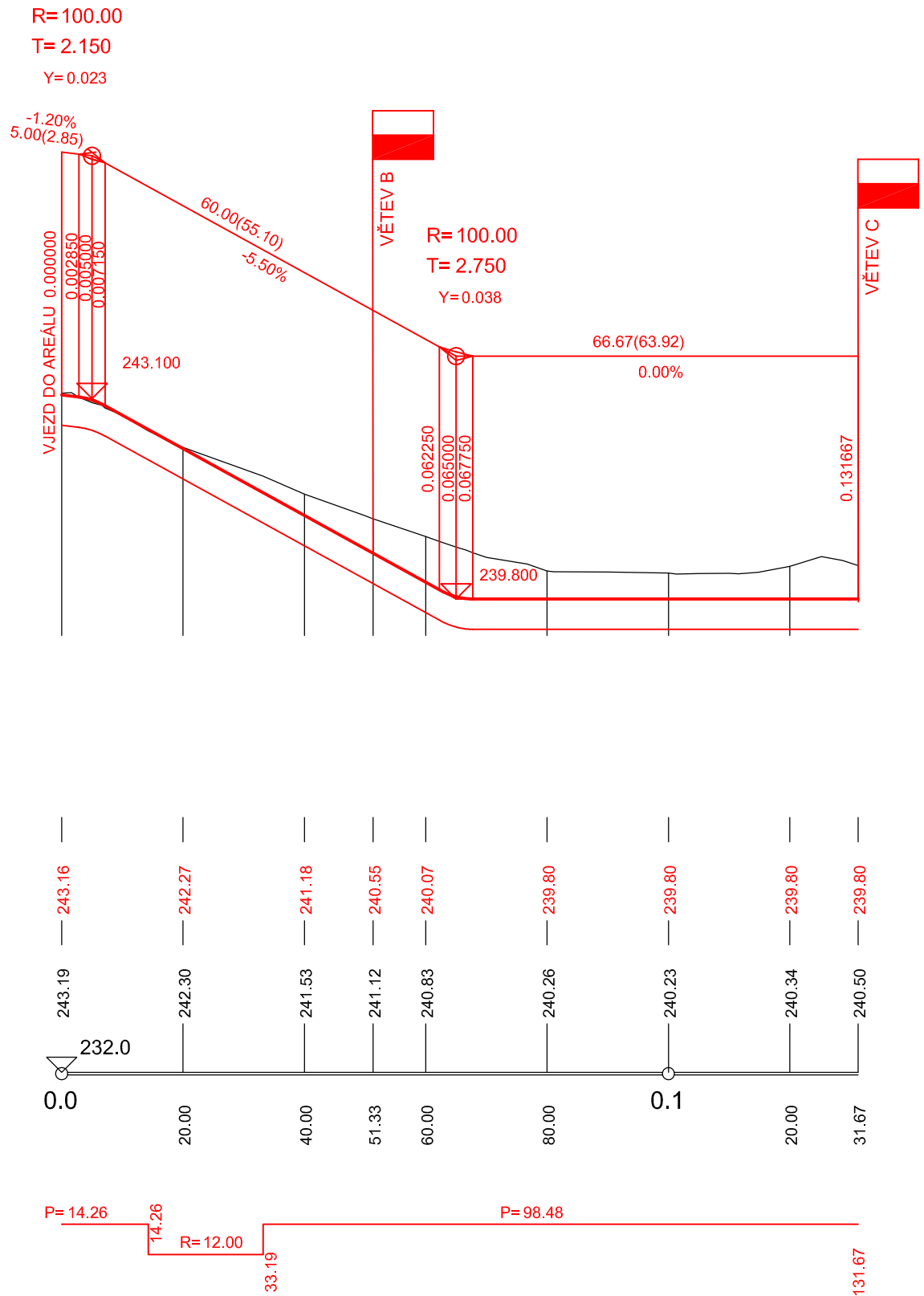
AUTOŘI:

Ing. Václav Jetel, Ph.D.
Ing. arch. Gloria Abu Zummarová
Ing. Václav Pivoňka (dopravní řešení)
Ing. Jaromír Šikola (kanalizace, vodovod)
ABTSMOLEN, spol. s r.o. a kol.

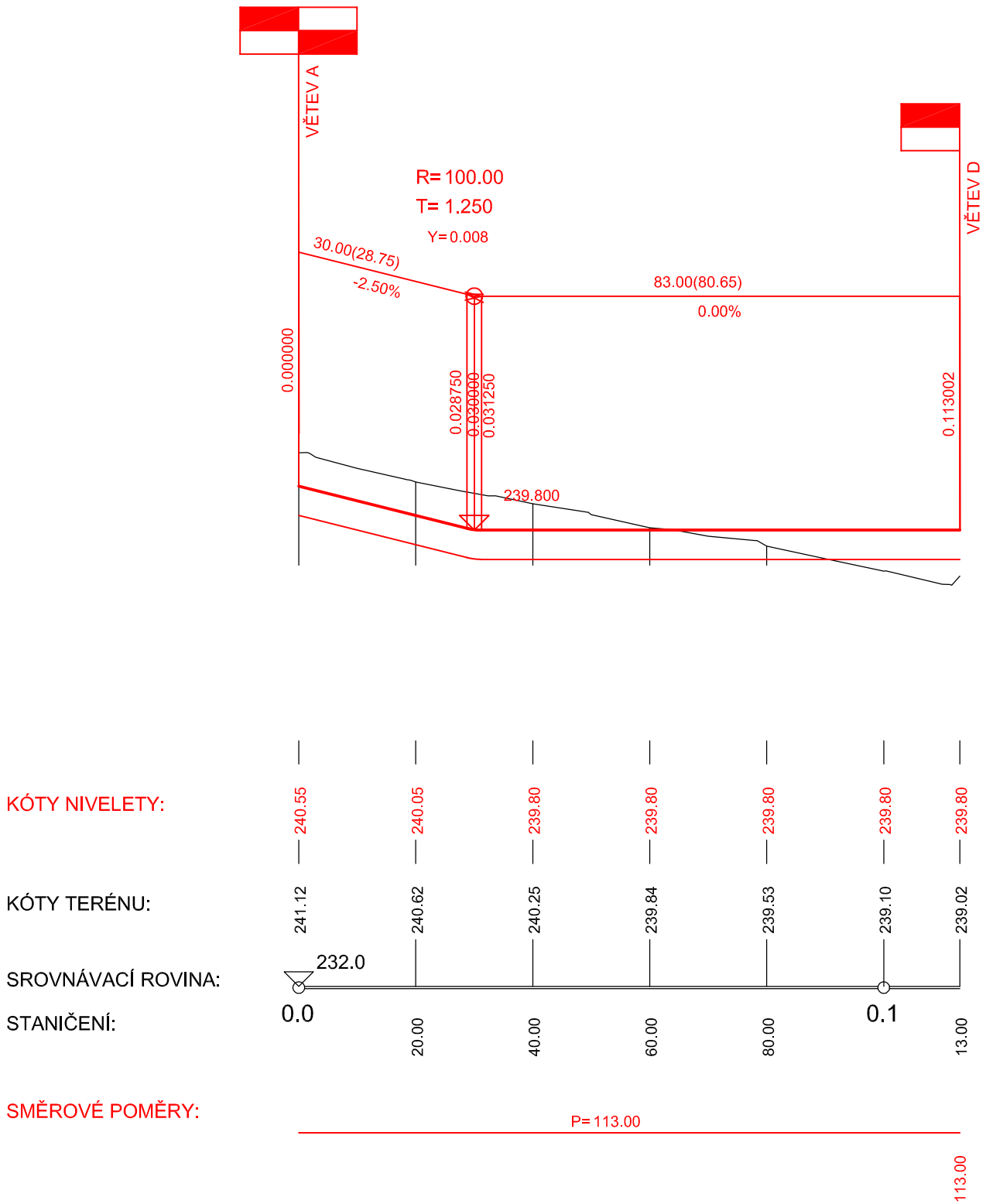
.....
podpis a autorizační razítko

Ing. Václav Jetel
autorizovaný architekt pro územní plánování






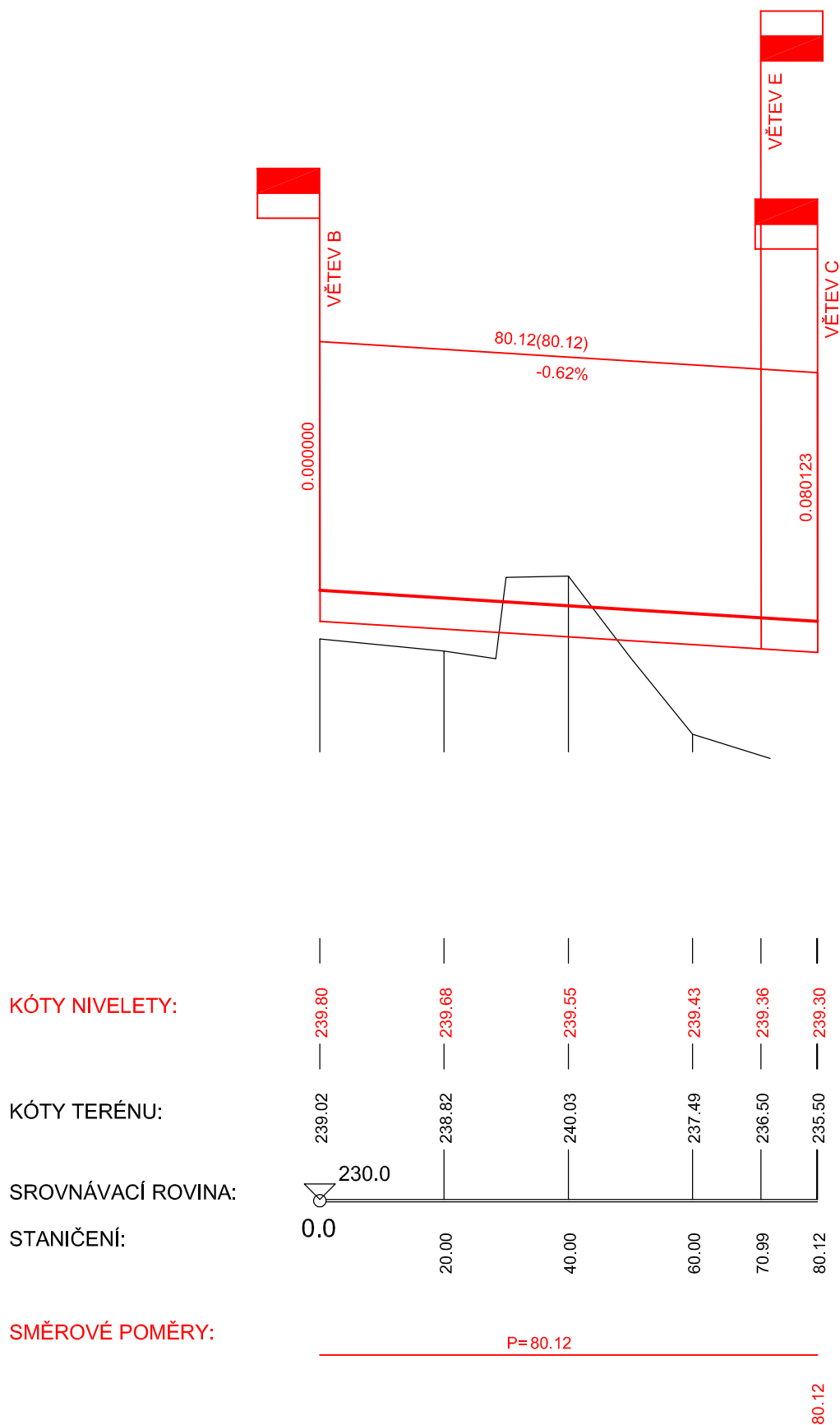
Obrázek 2 Podélný řez, Sklonové poměry větev A, měřítko 1:1000/100



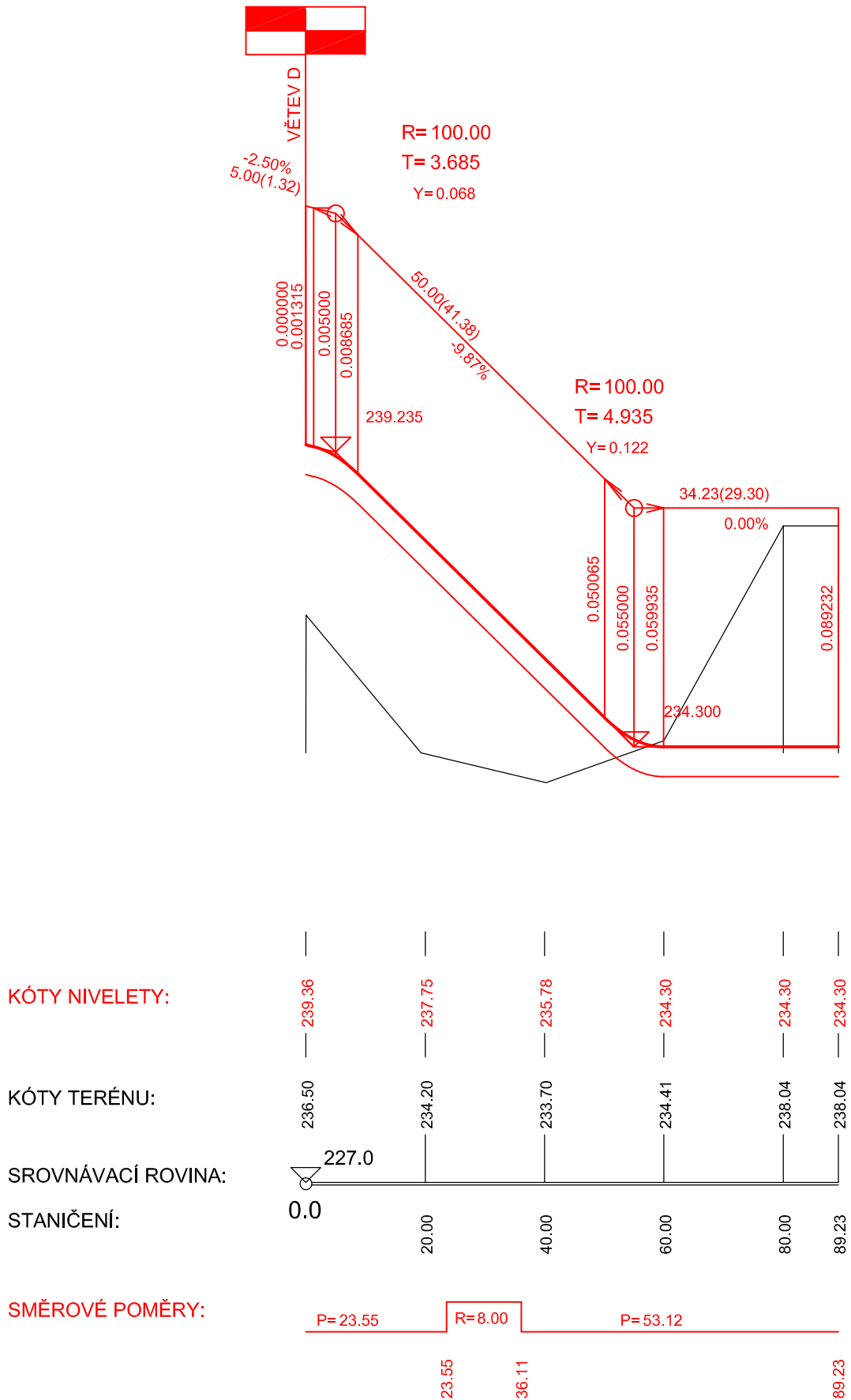
Obrázek 3 Podélný řez, Sklonové poměry větev B, měřítko 1:1000/100



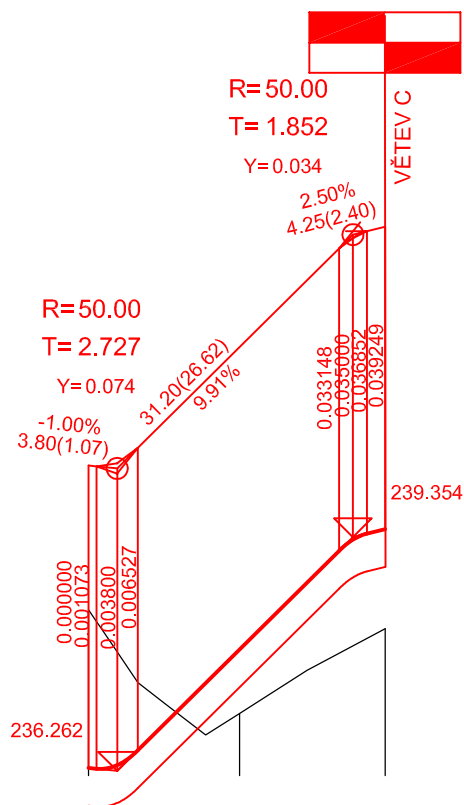
Obrázek 4 Podélný řez, Sklonové poměry větev C, měřítko 1:1000/100



Obrázek 5 Podélný řez, Sklonové poměry větev D, měřítko 1:1000/100



Obrázek 6 Podélný řez, Sklonové poměry větev E, měřítko 1:1000/100



KÓTY NIVELETY:



KÓTY TERÉNU:



SROVNÁVACÍ ROVINA:



STANIČENÍ:



SMĚROVÉ POMĚRY:



39.25

Obrázek 7 Podélný řez, Sklonové poměry větev F, měřítko 1:1000/100