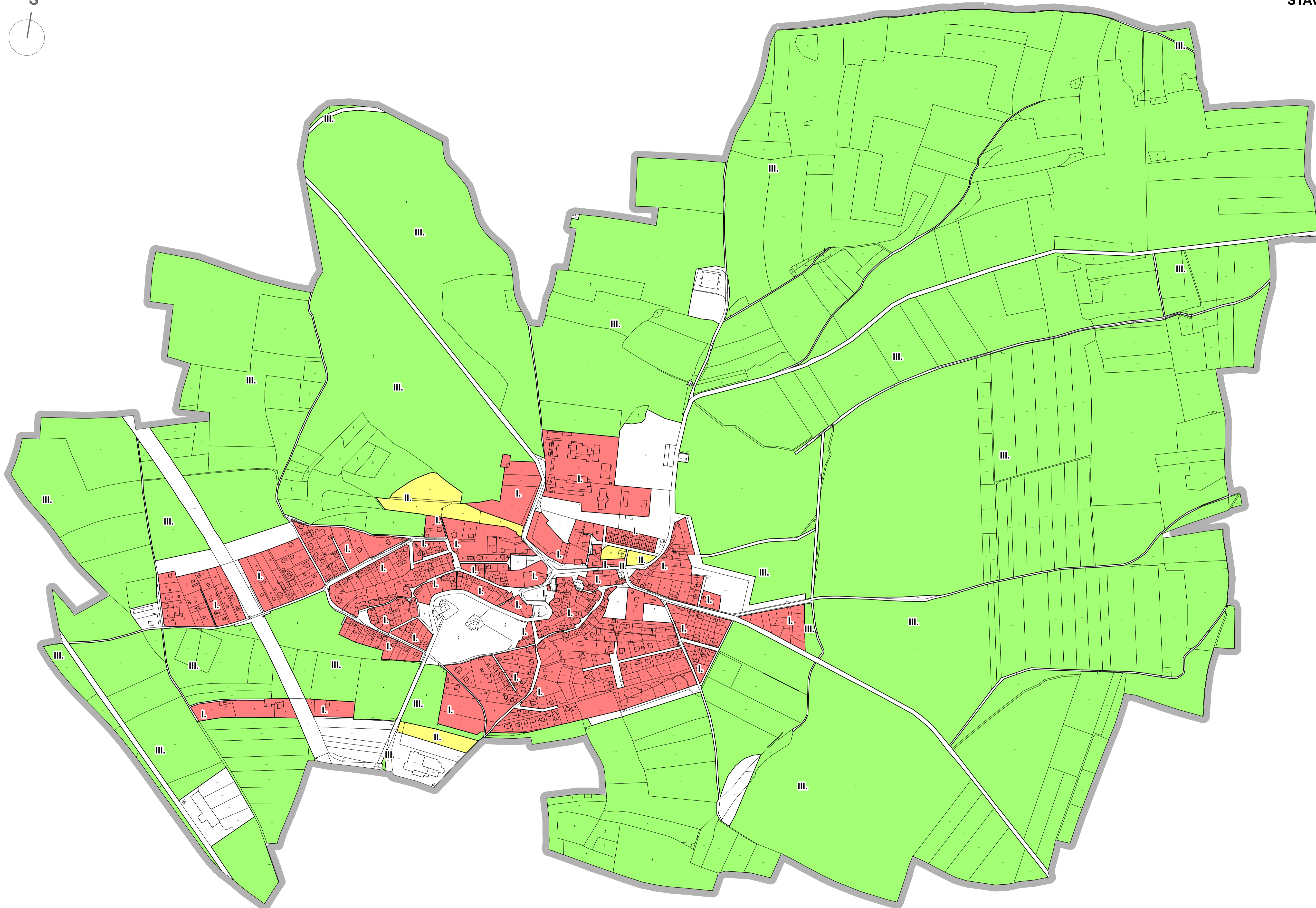







# STAVEBNÍ ÚZÁVĚRA V K.Ú. PANENSKÉ BŘEŽANY

GRAFICKÉ VYMEZENÍ, MĚŘÍTKO 1 : 5000



## Legenda

-  Hranice správního území obce Panenské Břežany (= k.ú. Panenské Břežany)
-  Hranice parcel dle katastru nemovitostí (světlejší šedou vnitřní kresba) mapový podklad aktuální k 13.8.2025
-  I. Území, ve kterém je vymezena stavební uzávěra, včetně označení území indexem (I.)
-  II. Území, ve kterém je vymezena stavební uzávěra, včetně označení území indexem (II.)
-  III. Území, ve kterém je vymezena stavební uzávěra, včetně označení území indexem (III.)