






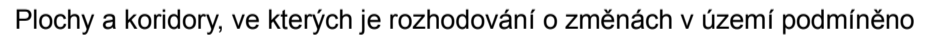





Legenda

-  Hranice řešeného území
-  Zastavěné území k 1.4.2021
-  Zastavitelné plochy
-  Plochy změn v krajině
-  Koridory dopravní infrastruktury vymezené územním plánem
-  Koridor dopravní infrastruktury vymezený nadřazenou dokumentací
-  Plochy územních rezerv
- 
-  zpracováním regulačního plánu
-  zpracováním územní studie

Podpis a autorizační razítko
zpracovatel:
 Ing. Václav Jeteš Ph.D., autorizovaný architekt pro ÚP
ČKA 03541

ÚZEMNÍ PLÁN PANENSKÉ BŘEŽANY

I.1 VÝKRES ZÁKLADNÍHO ČLENĚNÍ ÚZEMÍ

NÁVRH PRO VEŘEJNÉ PROJEDNÁNÍ
POŘIZOVATEL: OÚ Panenské Břežany, zastoupený Ing. Renatou Perglerovou
OBJEDNATEL: Obec Panenské Břežany
DATUM: duben 2021 MĚŘITKO: 1 : 5 000