


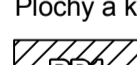


### Legenda

-  Hranice řešeného území
-  Zastavěné území k 1.4.2021
-  Z1 Zastavitelné plochy
-  K1 Plochy změn v krajině
-  CN1 Koridory dopravní infrastruktury vymezené územním plánem
-  CNZ-VRT Koridor dopravní infrastruktury vymezený nadřazenou dokumentací
-  R2 Plochy územních rezerv
-  RPA Plochy a koridory, ve kterých je rozhodování o změnách v území podmíněno zpracováním regulačního plánu

Podpis a autorizační razítko  
zpracovatel:  
Ing. Václav Jeteř Ph.D., autorizovaný architekt pro ÚP  
ČKA 03541

## ÚZEMNÍ PLÁN PANENSKÉ BŘEŽANY

### 1.1 VÝKRES ZÁKLADNÍHO ČLENĚNÍ ÚZEMÍ

NÁVRH PRO OPAKOVANÉ VEŘEJNÉ PROJEDNÁNÍ  
POŘIZOVATEL: OÚ Panenské Břežany, zastoupený Ing. Renatou Perglerovou  
OBJEDNATEL: Obec Panenské Břežany  
DATUM: únor 2022 MĚŘITKO: 1 : 5 000