





Legenda

-  Hranice řešeného území
-  Plochy a koridory s možností vyvlastnění (dle § 170 stavebního zákona)
- Veřejně prospěšné stavby**
- VD - D201** Koridor dopravní infrastruktury - VRT
- VD1** Koridory dopravní infrastruktury
- VO1** Občanské vybavení
- Veřejně prospěšná opatření**
- VR1** Plochy ke zvyšování retenčních schopností území
- VU1** Založení prvků územního systému ekologické stability
-  Plochy a koridory veřejně prospěšných staveb a opatření s možností vyvlastnění a uplatnění předkupního práva (dle § 170 stavebního zákona)
- Veřejně prospěšné stavby**
- WD1** Koridor cyklostezky

Podpis a autorizační razítko
zpracovatel:
 Ing. Václav Jeteř Ph.D., autorizovaný architekt pro ÚP
ČKA 03541

ÚZEMNÍ PLÁN PANENSKÉ BŘEŽANY

I.3 VÝKRES VEŘEJNĚ PROSPĚŠNÝCH STAVEB, OPATŘENÍ A ASANACÍ

NÁVRH PRO OPAKOVANÉ VEŘEJNÉ PROJEDNÁNÍ

POŘIZOVATEL: OÚ Panenské Břežany, zastoupený Ing. Renatou Perglerovou

OBJEDNATEL: Obec Panenské Břežany

DATUM: únor 2022

MĚŘITKO: 1 : 5 000